


EL BARRANCO DE PEÑALEN



Guía del Barranco de Peñalén

Texto y fotos:
Diseño e infografía:



AYUNTAMIENTO DE FUNES



AYUNTAMIENTO DE FUNES

Maravilla natural de Navarra

- > Un espacio donde Naturaleza, Historia y Belleza se funden en un paisaje único.

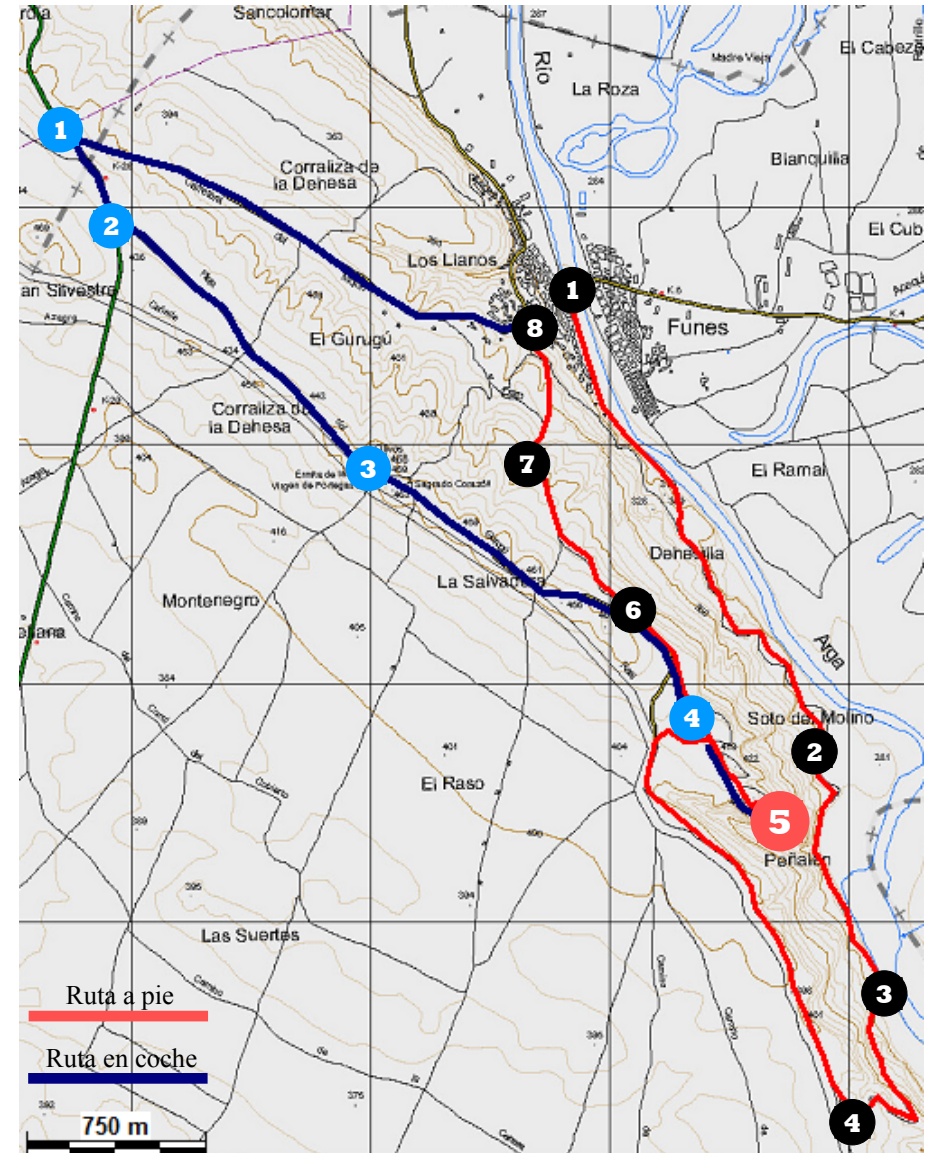
Una de las diez maravillas de Navarra

El Barranco de Peñalén fue elegido por votación popular en el año 2.008 una de las diez maravillas de Navarra. Este reconocimiento hace de este lugar visita im-



prescindible para todo aquel que quiera conocer lo mejor de la Comunidad Foral. Este galardón, Maravilla de Navarra, constata la singularidad de este espacio de belleza natural única que se une a la Historia con mayúsculas, ya que en este marco ocurrió el regicidio del Sancho IV.

El Ayuntamiento de Funes da la bienvenida a todo aquel que se acerque a nuestra localidad y a este emblemático lugar. Es orgullo de todos los funesinos cuidar de esta joya natural y ofrecerlo para la visita a quien venga a conocernos.



7 9.6 Km: Abandonamos la carretera por la derecha para coger un camino que a modo de atajo nos lleva a...

8 10,5: ...la Iglesia de Santiago, en lo alto de Funes. Fin de la ruta.

RUTA EN COCHE

8 Para acercarnos en coche hay que seguir la carretera que desde la Iglesia enlaza con la Na-115. **1**

2 Trescientos metros mas adelante, en dirección a Rincón de Soto, cogemos a la izquierda una pista asfaltada.

3 En kilómetro y medio se llega a la Ermita y al alto de Gurugú, con el gran Cristo que

ampara al pueblo. Este punto, con sus 468 metros de altura, es el mas alto del municipio de Funes, lo que lo convierte en un excelente mirador desde donde se ve el gigante Moncayo, que con sus mas de 2.300 metros es la montaña mas alta de todo el sistema Ibérico.

4 Seguimos por la pista asfaltada otro kilómetro y medio mas para salirnos de la misma por la izquierda a una pista forestal en buen estado que en 900 metros lleva hasta lo alto del Barranco de Peñalen. **5**

RUTA EN BICICLETA

Las dos rutas anteriores se pueden hacer en BTT. Una buena idea es combinarlas. Así se disfruta de todos los aspectos paisajísticos y naturales de la zona.

Cuando la erosión se convierte en arte

Arcillas y yesos, esculpidos por la milenaria erosión, han labrado este paraje singular. La lluvia, la erosión fluvial y el viento han sido las herramientas que la Naturaleza, convertida en gran escultora, ha utilizado para crear este barranco.

Una amalgama de ocres se funde con el verde de la vegetación de las laderas.

Y desde lo mas alto, el

paisaje se extiende amplio ante nuestros ojos, reproduciéndose el ocre y verde en los campos y sotos de esta parte de La Ribera. Un gran mirador desde donde se llegan a ver terrenos de la Bardena Real, pueblos como Villafranca o Marcilla y, en días de buena visibilidad, las cimas nevadas del Pirineo.



El Arga y el Aragón

A los pies del Barranco de Peñalén funden sus aguas los ríos Arga y Aragón. El Arga es considerado el río navarro por excelencia al tener todo su recorrido por tierras de la Comunidad Foral. Nace en Quinto Real y tras besar Pamplona viene a acabar juntando sus aguas con el Aragón. El Aragón, que toma el nombre de la comunidad donde nace, entra en Navarra por tierras de Sangüesa tras dejar parte de sus aguas en el embalse de Yesa. Unidos en Peñalén for-



man uno de los principales aportes del gran Ebro. De ahí el dicho: “Ega, Arga y Aragón hacen del Ebro varón”. Las riberas de ambos ríos son oasis de vida. Sotos y choperas son hábitat de multitud de aves que con sus cantos acompañan el rumboso transcurrir de las aguas. Desde lo alto de Peñalén se tiene una vista única de la confluencia del Arga y el Aragón, dos ríos que traen el agua del Pirineo para regar las fértiles huertas de la Ribera.



2 2,5 Km: Llegamos a una de las zonas más espectaculares del recorrido. Estamos en la parte baja del Barranco de Peñalén, cuyas paredes se levantan imponentes sobre el río.

3 3,5 Km: La pista comienza a ascender para llevarnos a lo alto del barranco. Hay que superar casi 100 metros de desnivel.

4 4,7 Km: Tras algo más de 1 kilómetro de subida llegamos a la parte alta, también conocida como la “zona de los llanos”. Aquí caminamos junto a campos de cultivo que nos hablan de la fertilidad de esta tierra.

5 6,5 Km: Hay que salirse a la derecha de la pista principal para internarnos entre pinos hacia el

despeñadero de Peñalén donde tenemos una cita con el vértigo y con panoramas que abarcan buena parte de la Ribera navarra. Y como si fuéramos águilas, a nuestros pies vemos hermosa la confluencia de los ríos Arga y Aragón. Desde la afilada lengua de tierra nos viene a la mente el regicidio de Sancho IV. Mas vale no olvidarlo al acercarnos al borde del precipicio, ya que hay que tomar las elementales medidas de precaución para evitar cualquier accidente.

6 8,75: La vuelta sigue la pista de tierra que se va a unir a una carretera. Un poco más adelante esta se bifurca. Tomamos a la derecha, la carretera que lleva hacia el cementerio.

Conocer el Barranco de Peñalén: senderos y rutas

Al barranco de Peñalén podemos acercarnos en coche, bicicleta o a pie. Lo más sugerente es hacerlo de esta última manera, mediante un recorrido de poco más de 10 kilómetros que puede realizarse en tres horas. En el mapa adjunto se señalan las distintas rutas.

RUTA A PIE

1 0,00 Km: La ruta parte del puente que cruza el Arga en Funes. Hay que seguir el paseo en dirección sur hasta salir de la localidad. El paseo se convierte en pista de tierra por la que avanzamos junto al río con buenas vistas del Arga y los sotos que lo flanquean.

Track del recorrido para GPS en:
<http://es.wikiloc.com/wikiloc/view.do?id=269597>



La muerte del rey Sancho IV el de Peñalén

El Barranco de Peñalén ha quedado unido a la Historia de Navarra al haber acontecido aquí uno de los sucesos más truculentos de la Historia de la Comunidad Foral. El rey Sancho IV fue despeñado por sus hermanos Ramón y Ermesenda durante una cacería el 4 de junio de 1.074. Dentro de las luchas fronterizas que los reinos cristianos tenían por aquel entonces, esta conjura palatina que acabó con el monarca originó la invasión de Navarra por Alfonso VI de Castilla, que ocupó La Rioja, y por Sancho Ramírez de Aragón, que fue proclamado nuevo rey como Sancho V. Otra interpretación, más cerca del acervo popular que de la veracidad histórica, da como asesino al señor de Funes y como móvil los celos, ya que al despeñar al rey vengaba el adulte-

rio de su mujer con el monarca. Se dice que cuando le empujaba a una muerte segura gritaba “A señor rey alevoso, vasallo traidor”. Morir aquí supuso un nuevo bautizo para el rey, pues ha pasado a la Historia como Sancho el de Peñalén.




Fauna y flora de la zona: toca abrir los sentidos

Por su cercanía a la depresión del Ebro y las escasas lluvias, el tipo de paisaje es xerófilo, debido a la aridez y a la dureza climática. El encinar carrascal original ha sido sustituido por campos de cultivo, y en el terreno no trabajado por tomillares y espartales.

El pino carrasco es el árbol mas abundante. Esta especie, resistente a las condiciones adversas, forma bosquetes de repoblación. El río crea un oasis que contrasta con la dureza que aguantan las especies vegetales que pueblan el Barranco de Peñalén. Junto a la línea azul del Arga, los verdes

intensos de las choperas dan un toque de hermoso color al



paisaje. Los sotos son hábitat de numerosas especies de aves. Entre ellas destaca la garza real. No es difícil verla reposar en las orillas del Arga. En los yesos y arcillas del barranco podemos ver el rápido vuelo de los vencejos que contrasta con el de los milanos o con el de la majestuosa águila planeando sobre nuestras cabezas. Las cigüeñas son también fáciles de ver, si bien prefieren los campanarios de las poblaciones cercanas para anidar. De vuelta al suelo quizá "levantemos" alguna perdiz o espantemos algún conejo o liebre. Los reptiles también son abundantes en la zona. Y si tenemos suerte, sobretudo al atardecer, se puede cruzar ante nosotros algún zorro. Son los habitantes del barranco. Esta es su casa.

Funes: un amable lugar de la Ribera Navarra

La visita a Funes completa la excursión al Barranco de Peñalén. Funes es una localidad de gentes agradables y hospitalarias. La panorámica del pueblo desde la ribera



izquierda del río, con su Iglesia de Santiago encastillada en lo alto de la localidad es una

bella estampa que el visitante no debe perderse. Entre sus atractivos, además de la Iglesia, tenemos la Ermita de Nuestra Señora de Portegado o el Monumento al Sagrado Corazón de Jesús, los paseos junto al Arga y la bodega romana, ejemplo de que estas tierras ya ejercieron atracción desde la mas remota antigüedad. La pequeña pero vistosa plaza del Ayuntamiento es lugar de estallido del rico calendario festivo de la localidad. Además el excursionista que se acerque a Funes podrá recuperar fuerzas degustando platos de la variada gastronomía de la Ribera en cualquiera de los establecimientos hosteleros de la localidad.

